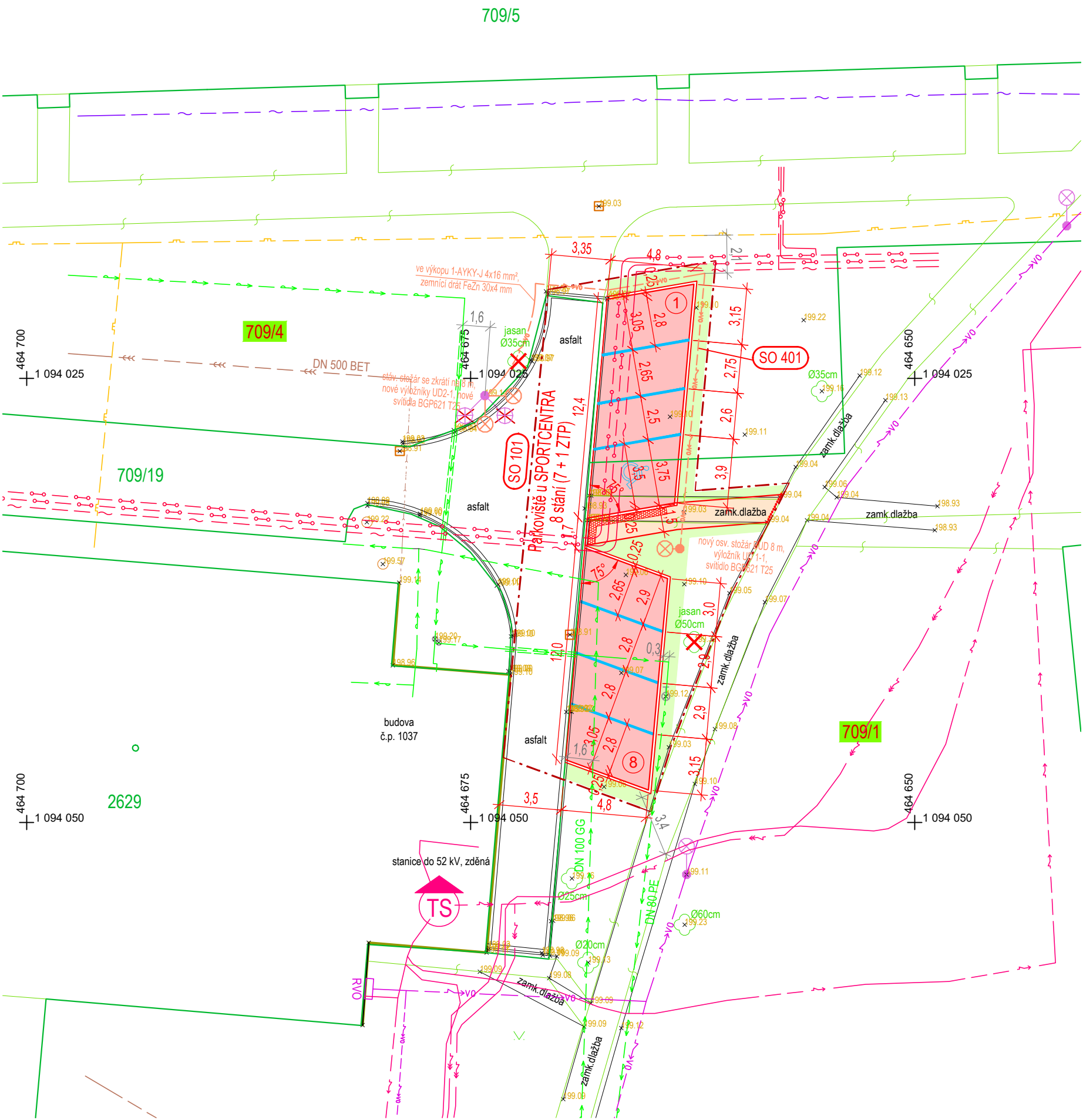


Koordinační situační výkres

1:250



Objektová skladba	
SO 101	Parkoviště u SPORTCENTRA
SO 401	Nasvětlení parkoviště u SPORTCENTRA

LEGENDA:

Stávající stav:

- Polohopis (zaměření současného stavu)
- Uliční vpusti stávající - ponechané
- Budovy
- Stromy / stromy kácené

Navrhovaný stav:

- Parkovací plochy (zatravnňovací tvárnice tl. 80 mm)
- Chodníky (zámková dlažba tl. 60 mm)
- Zeleň
- Varovné pásy š. 0,4m (dlažba s výstupky dle TN TZÚS 12.03.04)
- Kabelová trasa VO
- Stožáry VO
- Hranice řešeného území (obvod staveniště)

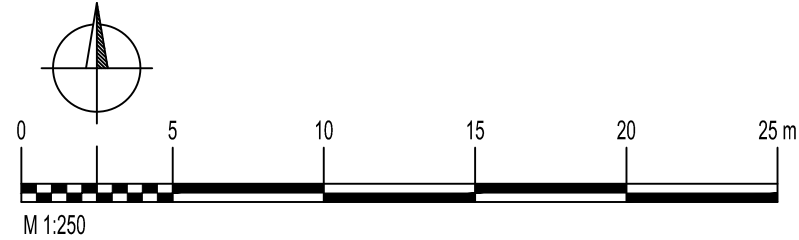
Inženýrské sítě - stávající:

- Vodovod (SmVaK Ostrava)
- Kanalizace jednotná (SmVaK Ostrava)
- Silové vedení VN podzemní (ČEZ Distribuce)
- Silové vedení NN podzemní (ČEZ Distribuce)
- Vedení VO (BM servis)
- Potrubí horkovodu (ČEZ Teplárenská)
- Plynovod NTL (GasNet)
- Plynovod - nefunkční (GasNet)
- Sdělovací vedení podzemní (CETIN)
- Sdělovací vedení podzemní (PODA)

Zakreslení průběhu stávajících inženýrských sítí v situaci je informativní!
Před zahájením stavebních prací je nutno zajistit vytyčení sítí technické infrastruktury v dotčeném území při respektování podmínek daných jejich správci.










- Hranice parcely KN
- Číslo parcely KN
- Číslo parcely KN - stavbou dotčený pozemek
- Slučka parcely KN

- Katastrální území: Nový Bohumín
- Souřadnicový systém: S-JTSK
- Výškový systém: Balt po vyrovnání
- Zaměření provedl: Geoexpert - Ing. Vojta, 07/2018



ZMĚNA VÝKRESU :

Č. ZMĚNY	PŘEDMĚT ZMĚNY	ZMĚNU PROVEDL	PODPIS	DATUM ZMĚNY

  		Tato dokumentace včetně všech příloh (s výjimkou dat poskytnutých objednatelem) je duševním vlastnictvím společnosti Geoengineering, spol. s r.o., Havlíčkovo nábřeží 38, 702 00, Moravská-Ostrava. Objednatel této dokumentace je oprávněn ji využívat k účelům vyplývajícím z uzavřené smlouvy bez jakéhokoli omezení. Jiné osoby (jak fyzické, tak právnické) nejsou bez předchozího výslovného souhlasu objednatele oprávněny tuto dokumentaci ani její části jakkoli využívat, kopírovat (ani jiným způsobem rozmnožovat), nebo zpřístupnit dalším osobám.			
Vedoucí projektant :  Ing. Venclík	Kreslil	Ing. Gromotovič		 GEOENGINEERING spol. s r.o. Havlíčkovo nábřeží 38 702 00 Ostrava - Moravská Ostrava	
	Projektant	Ing. Gromotovič			
	Kontroloval	Ing. Knápek			
	Jednatel spol.	Ing. Bilan			
Objednatel:	Město Bohumín	Zakázka č.	G-2618b	Měřítko:	
Stavba (místo) :	Parkoviště u SPORTCENTRA na ul. Nerudova, Bohumín	Datum	11/2018	1:250	
Objekt :		Stupeň	DPS+RDS		
		Formát	420x420		
		Seznam	G-2618b-0		
		Část			
Název :	Koordináční situační výkres	C.3			