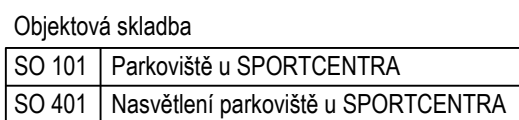











1:250



Č. ZMĚNY	PŘEDMĚT ZMĚNY	ZMĚNU PROVEDL	PODPIS	DATUM ZMĚNY

<div><div></div></div>			Tato dokumentace včetně všech příloh (s výjimkou dat poskytnutých objednatelem) je duševním vlastnictvím společnosti Geoengineering, spol. s r.o., Havlíčkovo nábřeží 38, 702 00, Moravská-Ostrava. Objednatel této dokumentace je oprávněn ji využívat k účelům vyplývajícím z uzavřené smlouvy bez jakéhokoli omezení. Jiné osoby (jak fyzické, tak právnické) nejsou bez předchozího výslovného souhlasu objednatele oprávněny tuto dokumentaci ani její části jakkoli využívat, kopírovat (ani jiným způsobem rozmnožovat), nebo zpřístupnit dalším osobám.					
Vedoucí projektant :   Ing. Vendlík			Kreslil	Ing. Gromotovič		 <div><b>GEOENGINEERING</b> spol. s r.o. Havlíčkovo nábřeží 38 702 00 Ostrava - Moravská Ostrava</div>		
			Projektant	Ing. Gromotovič				
			Kontroloval	Ing. Knápek				
			Jednatel spol.	Ing. Bilan				
Objednatel: Město Bohumín						Zakázka č.	G-2618b	Měřítko:
Stavba (místo) : Parkoviště u SPORTCENTRA na ul. Nerudova, Bohumín						Datum	11/2018	1:250
						Stupeň	DPS+RDS	
						Formát	420x420	
						Seznam	G-2618b-0	
						Část		
Objekt :								
Název : Katastrální situační výkres						C.2		