
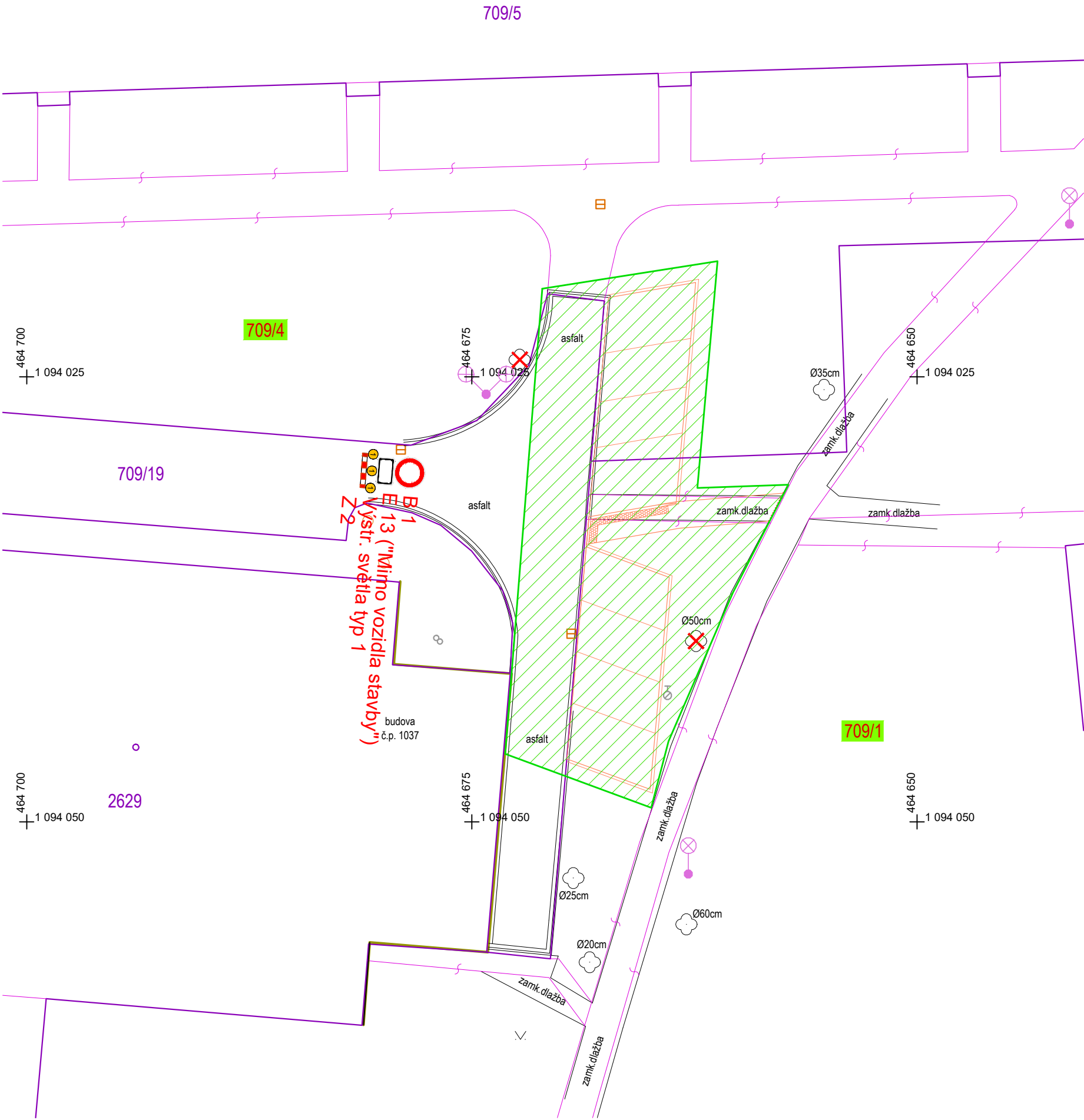


Výkres přechodného dopravního značení

1:250

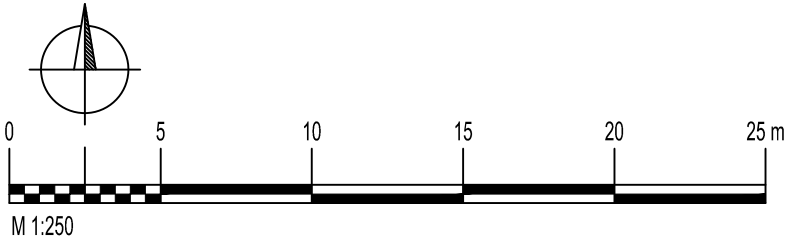


654/3
654/8

Hranice parcely KN
Číslo parcely KN
Číslo parcely KN - stavbou dotčený pozemek
Stučka parcely KN










Katastrální území:
Souřadnicový systém:
Výškový systém:
Zaměření provedl:

Nový Bohumín
S-JTSK
Balt po vyrovnání
Geoexpert - Ing. Vojta, 07/2018



ZMĚNA VÝKRESU :

| Č. ZMĚNY | PŘEDMĚT ZMĚNY | ZMĚNU PROVEDL | PODPIS | DATUM ZMĚNY |
|----------|---------------|---------------|--------|-------------|
| | | | | |
| | | | | |
| | | | | |

| | | | | | | |
|-------------------------------------------------------------------------------------------------------------------------------------------------------------------------------------------------------------------------------------------------------------------|----------------|-----------------------------------------------------------------------------------------------------------------------------------------------------------------------------------------------------------------------------------------------------------------------------------------------------------------------------------------------------------------------------------------------------------------------------------------------------------------------------------------------------------------------------------------------------------------|---------------------------------------------------------------------------------------|---------------------------------------------------------------------------------------------------------------------------------------------------------------------------------------------------------|-----------|-------------------|
|    | | Tato dokumentace včetně všech příloh (s výjimkou dat poskytnutých objednatelem) je duševním vlastnictvím společnosti Geoengineering, spol. s r.o., Havlíčkovo nábřeží 38, 702 00, Moravská-Ostrava. Objednatel této dokumentace je oprávněn ji využívat k účelům vyplývajícím z uzavřené smlouvy bez jakéhokoli omezení. Jiné osoby (jak fyzické, tak právnické) nejsou bez předchozího výslovného souhlasu objednatele oprávněny tuto dokumentaci ani její části jakkoli využívat, kopírovat (ani jiným způsobem rozmnožovat), nebo zpřístupnit dalším osobám. | | | | |
| Vedoucí projektant :  Ing. Venclík | Kreslil | Ing. Gromotovič |  |  <div>GEOENGINEERING spol. s r.o. Havlíčkovo nábřeží 38 702 00 Ostrava - Moravská Ostrava</div> | | |
| | Projektant | Ing. Gromotovič |  | | | |
| | Kontroloval | Ing. Knápek |  | | | |
| | Jednatel spol. | Ing. Bilan |  | | | |
| Objednatel: Město Bohumín | | | | Zakázka č. | G-2618b | Měřítka: 1:250 |
| Stavba (místo) : Parkoviště u SPORTCENTRA na ul. Nerudova, Bohumín | | | | Datum | 11/2018 | |
| Objekt : | | | | Stupeň | DPS+RDS | |
| | | | | Formát | 420x420 | |
| | | | | Seznam | G-2618b-0 | |
| | | | Část | | | |
| Název : Výkres přechodného dopravního značení | | | | B.8.2.2 | | |