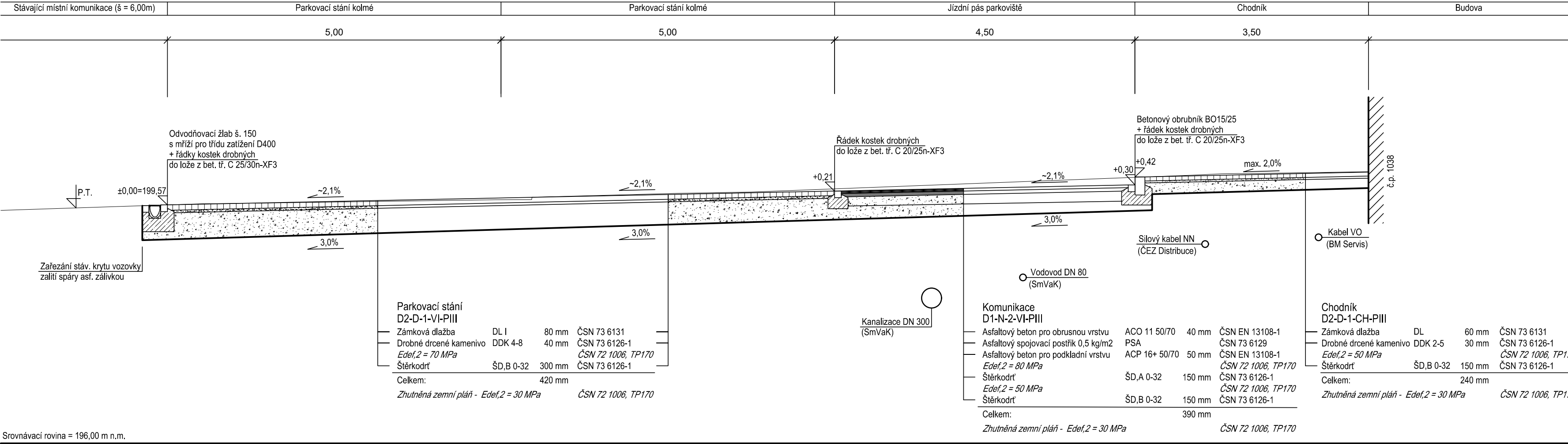


Vzorové příčné řezy




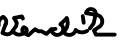
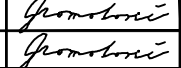


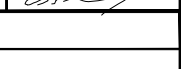

1:50

Vzorový řez I



ZMĚNA VÝKRESU :

Č. ZMĚNY	PŘEDMĚT ZMĚNY	ZMĚNU PROVEDL	PODPIS	DATUM ZMĚNY

  		Tato dokumentace včetně všech příloh (s výjimkou dat poskytnutých objednatelem) je duševním vlastnictvím společnosti Geoengineering, spol. s r.o., Havlíčkovo nábřeží 38, 702 00, Moravská-Ostrava. Objednatel této dokumentace je oprávněn ji využívat k účelům vyplývajícím z uzavřené smlouvy bez jakéhokoli omezení. Jiné osoby (jak fyzické, tak právnické) nejsou bez předchozího výslovného souhlasu objednatele oprávněny tuto dokumentaci ani její části jakkoli využívat, kopírovat (ani jiným způsobem rozmnožovat), nebo zpřístupnit dalším osobám.		
Vedoucí projektant : 	Kreslil	Ing. Gromotovič		
	Projektant	Ing. Gromotovič		
	Kontroloval	Ing. Knápek		
	Jednatel spol.	Ing. Bilan		
Objednatel: Město Bohumín	Zakázka č.	G-2618a	Měřítko:	
Stavba (místo) : Parkoviště na ul. Mírová, Bohumín	Datum	11/2018	1:50	
	Stupeň	DPS+RDS		
	Formát	594x297		
	Seznam	G-2618a-0		
Objekt : SO 101 Parkoviště ul. Mírová - část 1	Část			
Název : Vzorové příčné řezy	D 101-3			