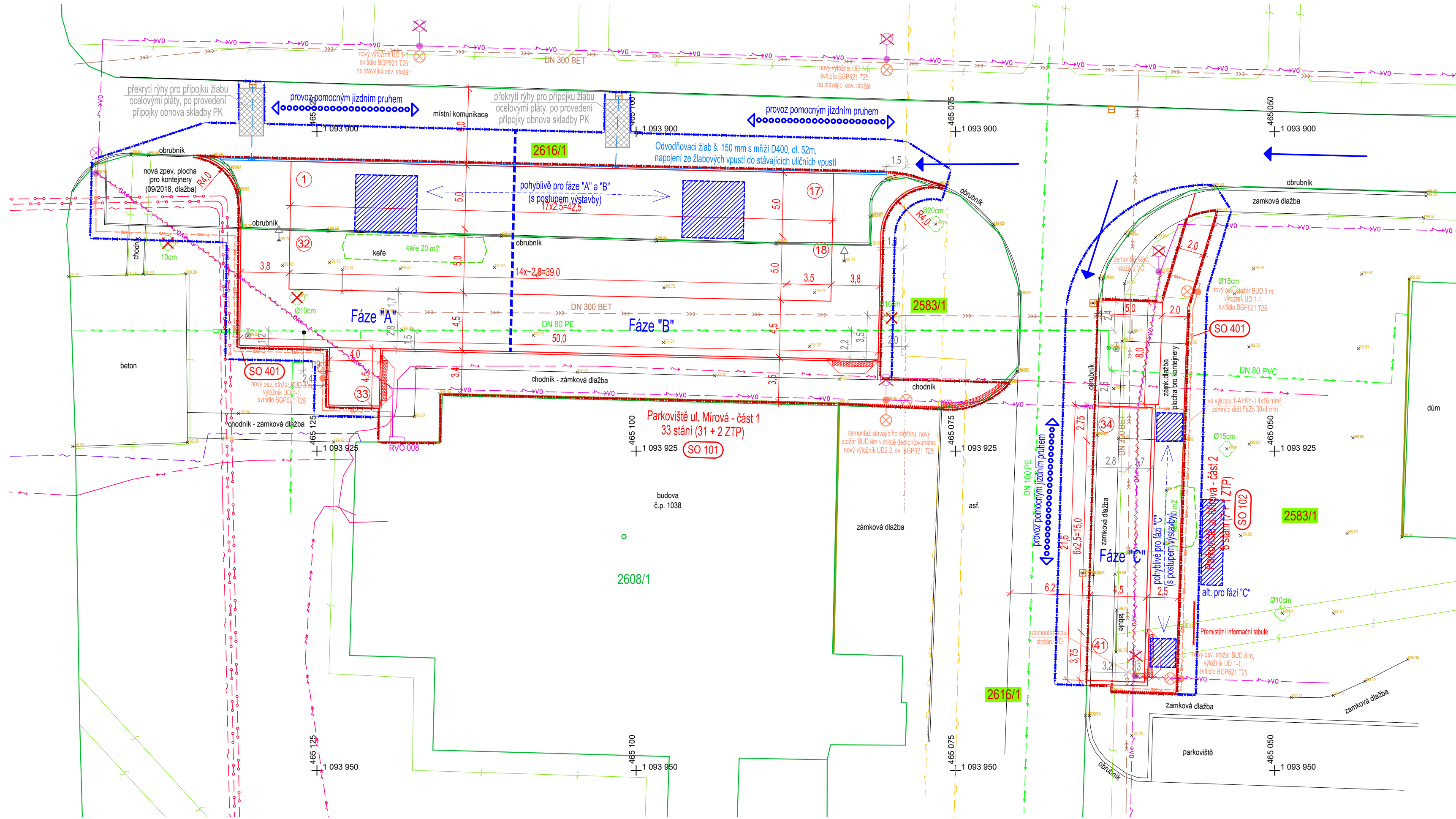


Situační výkres ZOV

1:250



Objektová skladba

SO 101	Parkoviště ul. Mirová - část 1
SO 102	Parkoviště ul. Mirová - část 2
SO 401	Nasvětlení parkoviště ul. Mirová

- LEGENDA ZOV:
- Hranice řešeného území (obvod staveniště)
  - Hranice stavby parkoviště
  - Přístupy na staveniště
  - Plochy zařízení staveniště (skladování materiálu)
  - Rozhraní fází výstavby
  - Provoz v místě stavby

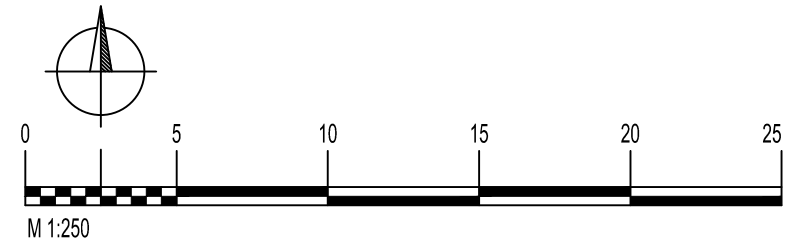
- LEGENDA:
- Stávající stav:
- Polohopis (zaměření současného stavu)
  - Uliční vpusti stávající - ponechané
  - Budovy
  - Stromy / stromy kácené
- Navrhovaný stav:
- Nové stavy zpevněných ploch - SO 101, SO 102
  - Varovné pásy š. 0,4m (dlažba s výstupky dle TN TZÚS 12.03.04)
  - Kabelová trasa VO
  - Stožáry VO

- Inženýrské sítě - stávající:
- Vodovod (SmVaK Ostrava)
  - Kanalizace jednotná (SmVaK Ostrava)
  - Silové vedení VN podzemní (ČEZ Distribuce)
  - Silové vedení NN podzemní (ČEZ Distribuce)
  - Vedení VO (BM servis)
  - Potrubí horkovodu (ČEZ Teplárenská)
  - Plynovod NTL (GasNet)
  - Plynovod - nefunkční (GasNet)
  - Sdělovací vedení podzemní (CETIN)
  - Sdělovací vedení podzemní (PODA)

Zakreslení průběhu stávajících inženýrských sítí v situaci je informativní!  
Před zahájením stavebních prací je nutno zajistit vytýčení sítí technické infrastruktury v dotčeném území při respektování podmínek daných jejich správci.







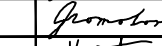


- 654/3  
654/8
- Hranice parcely KN  
Číslo parcely KN  
Číslo parcely KN - stavbou dotčený pozemek  
Slučka parcely KN

- Katastrální území: Nový Bohumín  
Souřadnicový systém: S-JTSK  
Výškový systém: Balt po vyrovnání  
Zaměření provedl: Geoexpert - Ing. Vojta, 07/2018



ZMĚNA VÝKRESU :

Č. ZMĚNY	PŘEDMĚT ZMĚNY	ZMĚNU PROVEDL	PODPIS	DATUM ZMĚNY

<div><div></div></div>			<p>Tato dokumentace včetně všech příloh (s výjimkou dat poskytnutých objednatelem) je duševním vlastnictvím společnosti Geoengineering, spol. s r.o., Havlíčkovo nábrží 38, 702 00, Moravská-Ostrava. Objednatel této dokumentace je oprávněn ji využívat k účelům vyplývajícím z uzavřené smlouvy bez jakéhokoli omezení. Jiné osoby (jak fyzické, tak právnické) nejsou bez předchozího výslovného souhlasu objednatele oprávněny tuto dokumentaci ani její části jakkoli využívat, kopírovat (ani jiným způsobem rozmnožovat), nebo zpřístupnit dalším osobám.</p>				
<div>Vedoucí projektant : </div> <div>Ing. Venclik</div>			Kreslil	Ing. Gromotovič		<div><div><div>GEOENGINEERING</div><div>spol. s r.o.</div><div>Havlíčkovo nábrží 38</div><div>702 00 Ostrava - Moravská Ostrava</div></div></div>	
			Projektant	Ing. Gromotovič			
			Kontroloval	Ing. Knápek			
			Jednatel spol.	Ing. Bilan			
Objednatel: Město Bohumín			Zakázka č.		G-2618a	Měřítko:  1:250	
Stavba (místo): Parkoviště na ul. Mírová, Bohumín			Datum		11/2018		
			Stupeň		DPS+RDS		
			Formát		630x420		
			Seznam		G-2618a-0		
Objekt :			Část				
Název : Situační výkres ZOV			B.8.2.1				