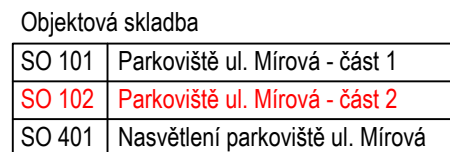











1:250



<div><div></div></div>		<p>Tato dokumentace včetně všech příloh (s výjimkou dat poskytnutých objednatелеm) je duševním vlastnictvím společnosti Geoen지니어ing, spol. s r.o., Havlíčkovo nábreží 38, 702 00, Moravská-Ostrava. Objednatel této dokumentace je oprávněn ji využívat k účelům vyplývajícím z uzavřené smlouvy bez jakéhokoli omezení. Jiné osoby (jak fyzické, tak právnické) nejsou bez předchozího výslovného souhlasu objednatele oprávněny tuto dokumentaci ani její části jakkoli využívat, kopírovat (ani jiným způsobem rozmnožovat), nebo zpřístupnit dalším osobám.</p>			
<div>Vedoucí projektant : </div> <div>Ing. Venclík</div>		<div>Kreslil</div> <div>Projektant</div> <div>Kontroloval</div> <div>Jednatel spol.</div>	<div>Ing. Gromotovič</div> <div>Ing. Gromotovič</div> <div>Ing. Knápek</div> <div>Ing. Bilan</div>	<div></div>	<div></div>
Objednatel: Město Bohumín		Zakázka č.		G-2618a	Měřítko: 1:250
Stavba (místo) : Parkoviště na ul. Mírová, Bohumín		Datum		11/2018	
Objekt : SO 102 Parkoviště ul. Mírová - část 2		Stupeň		DPS+RDS	
		Formát		A2	
		Seznam		G-2618a-0	
		Část			
Název : Situační výkres		D 102-2			