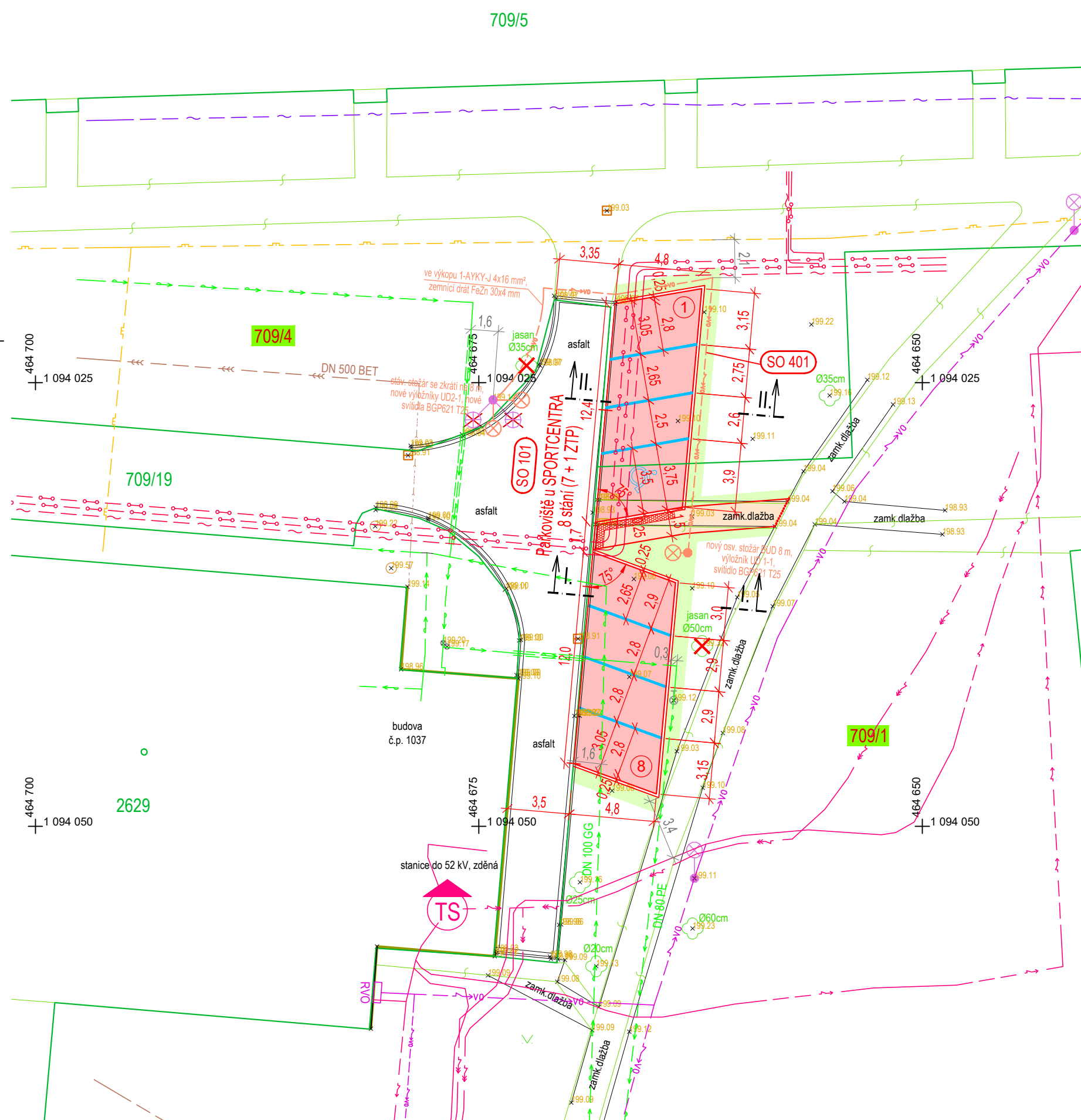


Situační výkres

1:250







Objektová skladba







SO 101	Parkoviště u SPORTCENTRA
SO 401	Nasvětlení parkoviště u SPORTCENTRA

LEGENDA:

Stávající stav:

	Polohopis (zaměření současného stavu)
	Uliční vpusti stávající - ponechané
	Budovy
	Stromy / stromy kácené

Navrhovaný stav:

	Parkovacie plochy (zatravnovací tvárnice tl. 80 mm)	SO 101
	Chodníky (zámková dlažba tl. 60 mm)	
	Zeleň	
	Varovné pásy š. 0,4m (dlažba s výstupky dle TN TZÚS 12.03.04)	SO 401
	Kabelová trasa VO	
	Stožáry VO	

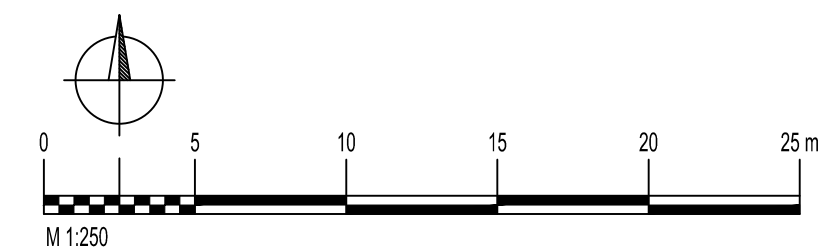
Inženýrské sítě - stávající:

	Vodovod (SmVaK Ostrava)
	Kanalizace jednotná (SmVaK Ostrava)
	Silové vedení VN podzemní (ČEZ Distribuce)
	Silové vedení NN podzemní (ČEZ Distribuce)
	Vedení VO (BM servis)
	Potrubi horkovodu (ČEZ Teplárenská)
	Plynovod NTL (GasNet)
	Plynovod - nefunkční (GasNet)
	Sdělovací vedení podzemní (CETIN)
	Sdělovací vedení podzemní (PODA)

Zakreslení průběhu stávajících inženýrských sítí v situaci je informativní!
Před zahájením stavebních prací je nutno zajistit vytyčení sítí technické infrastruktury v dotčeném území při respektování podmínek daných jejich správcí.










654/3	Hranice parcely KN
654/8	Číslo parcely KN
	Číslo parcely KN - stavbou dotčený pozemek
	Slučka parcely KN

Katastrální území:	Nový Bohumín
Souřadnicový systém:	S-JTSK
Výškový systém:	Balt po vyrovnnání
Zaměření provedl:	Geoexpert - Ing. Vojta, 07/2018



ZMĚNA VÝKRESU :

Č. ZMĚNY	PŘEDMĚT ZMĚNY	ZMĚNU PROVEDL	PODPIS	DATUM ZMĚNY

  			Tato dokumentace včetně všech příloh (s výjimkou dat poskytnutých objednatel) je duševním vlastnictvím společnosti Geoeengineering, spol. s r.o., Havlíčkovo nábřeží 38, 702 00, Moravská-Ostrava. Objednatel této dokumentace je oprávněn ji využívat k účelům vyplývajícím z uzavřené smlouvy bez jakéhokoli omezení. Jiné osoby (jak fyzické, tak právnické) nejsou bez předchozího výslovného souhlasu objednatele oprávněny tuto dokumentaci ani její části jakkoli využívat, kopírovat (ani jiným způsobem rozmnožovat), nebo zpřístupnit dalším osobám.					
Vedoucí projektant :  Ing. Venclik			Kreslil	Ing. Gromotovič		 GEOENGINEERING spol. s r.o. Havlíčkovo nábřeží 38 702 00 Ostrava - Moravská Ostrava		
			Projektant	Ing. Gromotovič				
			Kontroloval	Ing. Knápek				
			Jednatel spol.	Ing. Bilan				
Objednatel: Město Bohumín						Zakázka č.	G-2618b	Měřítko: 1:250
Stavba (místo) : Parkoviště u SPORTCENTRA na ul. Nerudova, Bohumín Objekt : SO 101 Parkoviště u SPORTCENTRA						Datum	11/2018	
						Stupeň	DPS+RDS	
						Formát	420x420	
						Seznam	G-2618b-0	
						Část		
Název : Situační výkres						D 101-2		