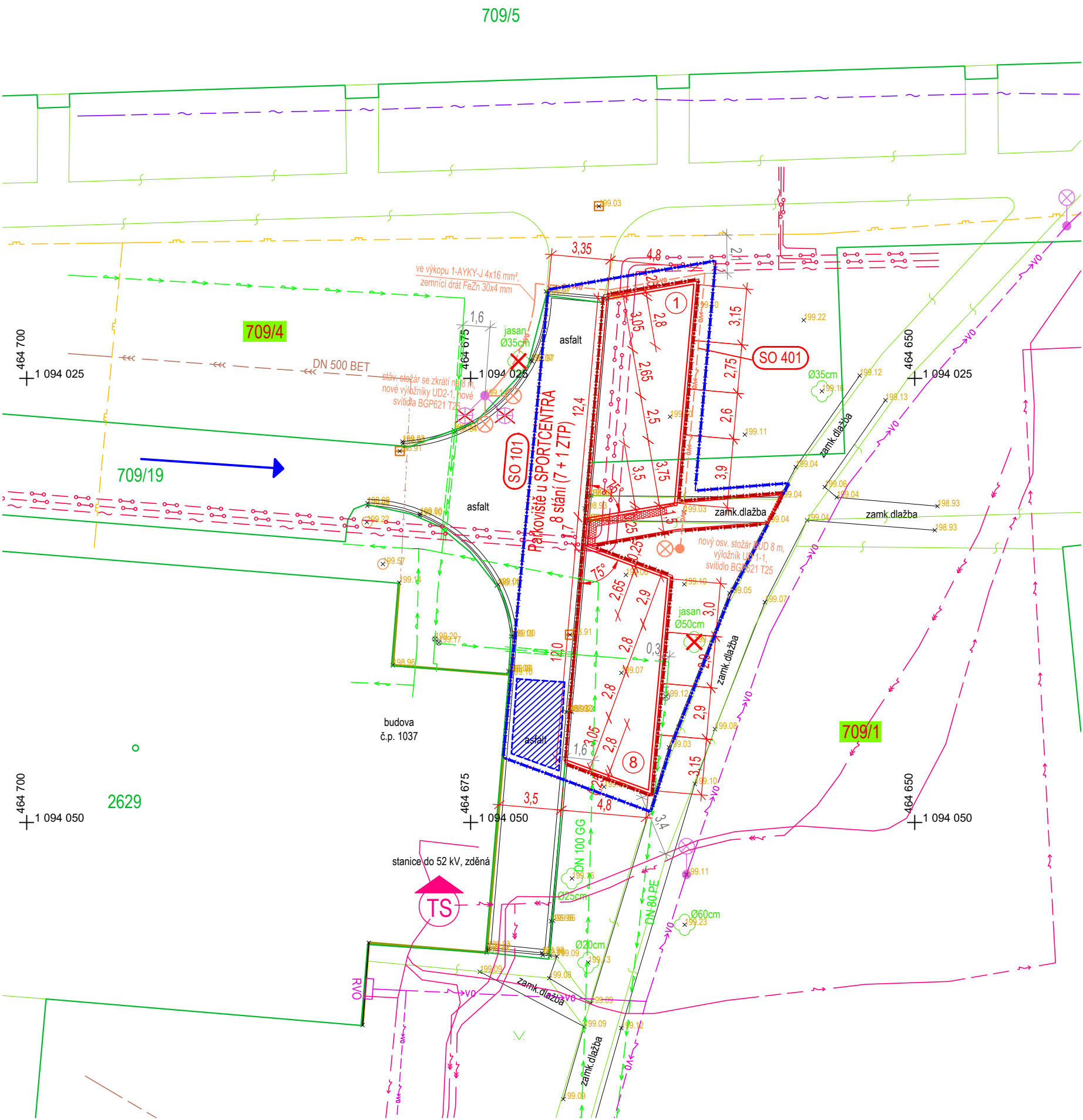


Situační výkres ZOV
1:250



Objektová skladba

SO 101	Parkoviště u SPORTCENTRA
SO 401	Nasvětlení parkoviště u SPORTCENTRA

- LEGENDA ZOV:
- Hranice řešeného území (obvod staveniště)
 - Hranice stavby parkoviště
 - Přístupy na staveniště
 - Plochy zařízení staveniště (skladování materiálu)

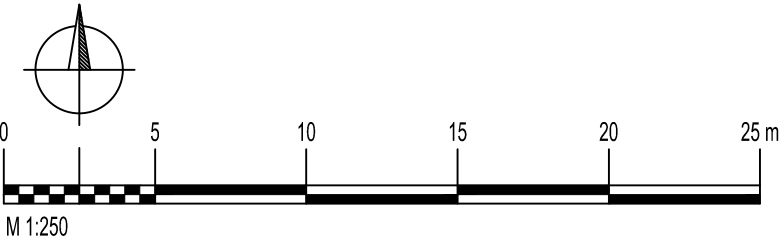
- LEGENDA:
- Stávající stav:
- Polohopis (zaměření současného stavu)
 - Uliční vpusti stávající - ponechané
 - Budovy
 - Stromy / stromy kácené
- Navrhovaný stav:
- Nové stavy zpevněných ploch - SO 101
 - Varovné pásy š. 0,4m (dlažba s výstupky dle TN TZÚS 12.03.04)
 - Kabelová trasa VO
 - Stožáry VO

- Inženýrské sítě - stávající:
- Vodovod (SmVaK Ostrava)
 - Kanalizace jednotná (SmVaK Ostrava)
 - Silové vedení VN podzemní (ČEZ Distribuce)
 - Silové vedení NN podzemní (ČEZ Distribuce)
 - Vedení VO (BM servis)
 - Potrubí horkovodu (ČEZ Teplárenská)
 - Plynovod NTL (GasNet)
 - Plynovod - nefunkční (GasNet)
 - Sdělovací vedení podzemní (CETIN)
 - Sdělovací vedení podzemní (PODA)

Zakreslení průběhu stávajících inženýrských sítí v situaci je informativní! Před zahájením stavebních prací je nutno zajistit vytyčení sítí technické infrastruktury v dotčeném území při respektování podmínek daných jejich správci.






- Hranice parcely KN
- Číslo parcely KN
- Číslo parcely KN - stavbou dotčený pozemek
- Slučka parcely KN

- Katastrální území: Nový Bohumín
Souřadnicový systém: S-JTSK
Výškový systém: Balt po vyrovnání
Zaměření provedl: Geoexpert - Ing. Vojta, 07/2018



ZMĚNA VÝKRESU :

Č. ZMĚNY	PŘEDMĚT ZMĚNY	ZMĚNU PROVEDL	PODPIS	DATUM ZMĚNY

<div><div><div><div>CERTIFIED</div><div>MANAGEMENT SYSTEM</div></div><div><div>ISO 9001</div><div>ISO 14001</div></div></div><div><div><div>ISO 9001</div><div>ISO 14001</div><div>ISO 45001</div><div>ISO 50001</div></div><div><div>ISO 9001</div><div>ISO 14001</div><div>ISO 45001</div><div>ISO 50001</div></div></div></div> <div>Tato dokumentace včetně všech příloh (s výjimkou dat poskytnutých objednatelem) je duševním vlastnictvím společnosti Geoengineering, spol. s r.o., Havlíčkovo nábřeží 38, 702 00, Moravská-Ostrava. Objednatel této dokumentace je oprávněn ji využívat k účelům vyplývajícím z uzavřené smlouvy bez jakéhokoli omezení. Jiné osoby (jak fyzické, tak právnické) nejsou bez předchozího výslovného souhlasu objednatele oprávněny tuto dokumentaci ani její části jakkoli využívat, kopírovat (ani jiným způsobem rozmnožovat), nebo zpřístupnit dalším osobám.</div>					
Vedoucí projektant : Ing. Venclík	Kreslil	Ing. Gromotovič			
	Projektant	Ing. Gromotovič			
	Kontroloval	Ing. Knápek			
	Jednatel spol.	Ing. Bilan			
Objednatel: Město Bohumín				Zakázka č. G-2618b	Měřítko: 1:250
Stavba (místo) : Parkoviště u SPORTCENTRA na ul. Nerudova, Bohumín				Datum 11/2018	
Objekt :				Stupeň DPS+RDS	
				Formát 420x420	
				Seznam G-2618b-0	
Název : Situační výkres ZOV				Část	B.8.2.1