














-  hranice katastru
-  povrchová situace
-  oplocení
-  navrhovaná situace
-  původní situace
-  zatravnovací dlažba
-  betonová dlažba

- stávající průběh sítí**
-  teplovod ČEZ
-  kanalizace SMVAK
-  telekomunikační vedení CETIN
-  vodovodní řád SMVAK
-  vedení elektrické sítě NN ČEZ
-  plynovod NTL GasNet