

Vytyčovací plán
1:250



Objektová skladba

SO 101	Parkoviště u SPORTCENTRA
SO 401	Nasvětlení parkoviště u SPORTCENTRA









- Legenda:
- Nové stavy
 - Polohopis - zaměření stávajícího stavu
 - Budovy

Seznam souřadnic vytyčovacích bodů		
označení bodu	souřadnice Y	souřadnice X
1	464669.65	1094046.46
2	464668.57	1094034.56
3	464668.42	1094032.86
4	464667.32	1094020.54
5	464662.43	1094019.70
6	464663.53	1094032.01
7	464663.91	1094036.27
8	464664.99	1094048.18
9	464663.34	1094033.50
10	464658.31	1094033.10
11	464657.51	1094031.53

Souřadnicový systém: S-JTSK
k.ú.: Nový Bohumín

ZMĚNA VÝKRESU :

Č. ZMĚNY	PŘEDMĚT ZMĚNY	ZMĚNU PROVEDL	PODPIS	DATUM ZMĚNY

<div><div></div><div>Tato dokumentace včetně všech příloh (s výjimkou dat poskytnutých objednatelem) je duševním vlastnictvím společnosti Geoengineering, spol. s r.o., Havlíčkovo nábřeží 38, 702 00, Moravská-Ostrava. Objednatel této dokumentace je oprávněn ji využívat k účelům vyplývajícím z uzavřené smlouvy bez jakéhokoli omezení. Jiné osoby (jak fyzické, tak právnické) nejsou bez předchozího výslovného souhlasu objednatele oprávněny tuto dokumentaci ani její části jakkoli využívat, kopírovat (ani jiným způsobem rozmnožovat), nebo zpřístupnit dalším osobám.</div></div>						
Vedoucí projektant : Ing. Venclík	Kreslil	Ing. Gromotovič		<div><div><div>GEOENGINEERING</div><div>spol. s r.o.</div><div>Havlíčkovo nábřeží 38</div><div>702 00 Ostrava - Moravská Ostrava</div></div></div>		
	Projektant	Ing. Gromotovič				
	Kontroloval	Ing. Knápek				
	Jednatel spol.	Ing. Bilan				
Objednatel: Město Bohumín				Zakázka č.	G-2618b	Měřítko: 1:250
Stavba (místo) : Parkoviště u SPORTCENTRA na ul. Nerudova, Bohumín				Datum	11/2018	
Objekt : SO 101 Parkoviště u SPORTCENTRA				Stupeň	DPS+RDS	
				Formát	A3	
				Seznam	G-2618b-0	
				Část		
Název : Vytyčovací plán				D 101-4		