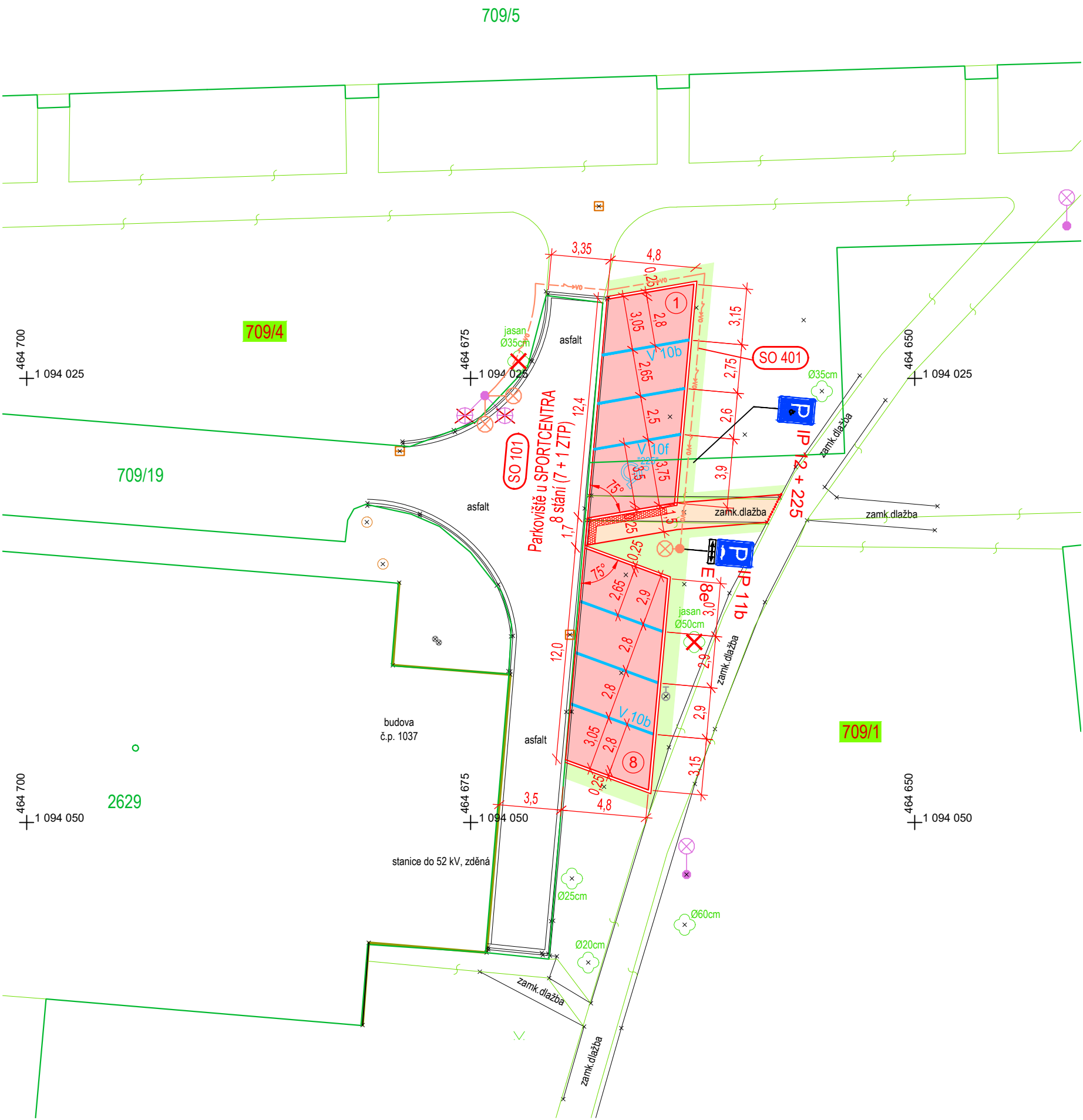


Situační výkres - návrh trvalého dopravního značení

1:250



Navrhovaný stav:

Parkovací plochy (zatravnňovací tvárnice tl. 80 mm)

Chodníky (zámková dlažba tl. 60 mm)

Zeleň

Varovné pásy š. 0,4m (dlažba s výstupky dle TN TZÚS 12.03.04)

Kabelová trasa VO

Stožáry VO

SO 401

Návrh nového trvalého dopravního značení:

P

IP 11b

Svislé dopravní značení

V 10b

Vodorovné dopravní značení

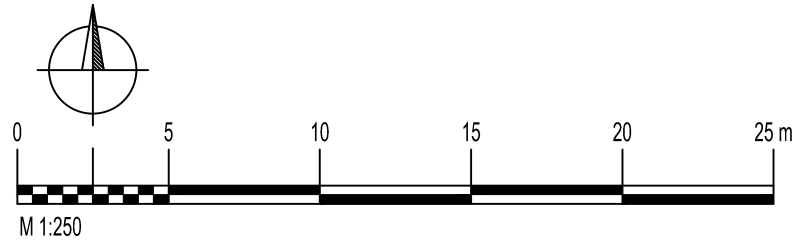
654/3

654/8

Hranice parcely KN
Číslo parcely KN
Číslo parcely KN - stavbou dotčený pozemek
Slučka parcely KN

Katastrální území:
Souřadnicový systém:
Výškový systém:
Zaměření provedl:

Nový Bohumín
S-JTSK
Balt po vyrovnání
Geoexpert - Ing. Vojta, 07/2018








Objektová skladba

SO 101	Parkoviště u SPORTCENTRA
SO 401	Nasvětlení parkoviště u SPORTCENTRA

ZMĚNA VÝKRESU :

Č. ZMĚNY	PŘEDMĚT ZMĚNY	ZMĚNU PROVEDL	PODPIS	DATUM ZMĚNY

<div><div>CERTIFIED MANAGEMENT SYSTEM</div><div>CQS</div><div>CERTIFIKOVANÝ SYSTÉM</div></div>		<div><div>CERTIFIKOVANÝ SYSTÉM</div><div>CQS</div><div>CERTIFIKOVANÝ SYSTÉM</div></div>		Tato dokumentace včetně všech příloh (s výjimkou dat poskytnutých objednatelem) je duševním vlastnictvím společnosti Geoengineering, spol. s r.o., Havlíčkovo nábřeží 38, 702 00, Moravská-Ostrava. Objednatel této dokumentace je oprávněn ji využívat k účelům vyplývajícím z uzavřené smlouvy bez jakéhokoli omezení. Jiné osoby (jak fyzické, tak právnické) nejsou bez předchozího výslovného souhlasu objednatele oprávněny tuto dokumentaci ani její části jakkoli využívat, kopírovat (ani jiným způsobem rozmnožovat), nebo zpřístupnit dalším osobám.		
Vedoucí projektant : Ing. Venclík		Kreslil	Ing. Gromotovič			
		Projektant	Ing. Gromotovič			
		Kontroloval	Ing. Knápek			
		Jednatel spol.	Ing. Bilan			
Objednatel: Město Bohumín		Zakázka č.		G-2618b	Měřítka: 1:250	
Stavba (místo) : Parkoviště u SPORTCENTRA na ul. Nerudova, Bohumín		Datum		11/2018		
		Stupeň		DPS+RDS		
		Formát		420x420		
		Seznam		G-2618b-0		
Objekt :		Část				
Název : Situační výkres - návrh trvalého dopravního značení		C.4				