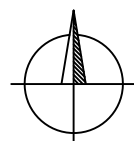
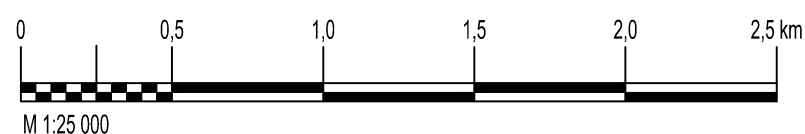
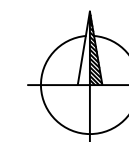
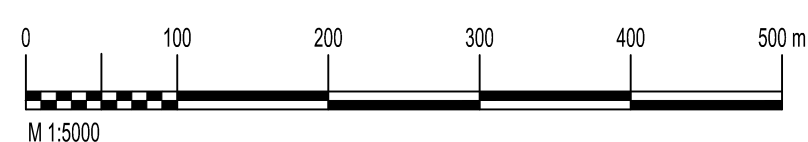











1:25 000



A detailed map of a residential area in Prague. The map shows a network of streets including Mírová, Nerudova, Časlavská, Šumberská, Vrchlického, Smetanova, Husova, nám. T. G. Masaryka, Komenského, Kostelní, tř. Dr. E. Beneše, Žižkova, Čs. armády, Jateční, Okružní, P. Cingra, and Osvozditeľu. A red box highlights a specific building complex, with a red arrow pointing to it from the text 'Zájmové území stavby' (Interest area of the building). The map also shows green spaces, parks, and various landmarks like churches and a stadium.



  			Tato dokumentace včetně všech příloh (s výjimkou dat poskytnutých objednatelem) je duševním vlastnictvím společnosti Geoengineering, spol. s r.o., Havlíčkovo nábřeží 38, 702 00, Moravská-Ostrava. Objednatel této dokumentace je oprávněn ji využívat k účelům vyplývajícím z uzavřené smlouvy bez jakéhokoli omezení. Jiné osoby (jak fyzické, tak právnické) nejsou bez předchozího výslovného souhlasu objednatele oprávněny tuto dokumentaci ani její části jakkoli využívat, kopírovat (ani jiným způsobem rozmnožovat), nebo zpřístupnit dalším osobám.				
Vedoucí projektant : 		Kreslil	Ing. Gromotovič		 <b>GEOENGINEERING</b> spol. s r.o. Havlíčkovo nábřeží 38 702 00 Ostrava - Moravská Ostrava		
Ing. Vendlík		Projektant	Ing. Gromotovič				
		Kontroloval	Ing. Knápek				
		Jednatel spol.	Ing. Bilan				
Objednatel: Město Bohumín					Zakázka č.	G-2618b	Měřítka:  1:M
Stavba (místo) : Parkoviště u SPORTCENTRA na ul. Nerudova, Bohumín					Datum	11/2018	
					Stupeň	DPS+RDS	
					Formát	A3	
					Seznam	G-2618b-0	
Objekt :					Část		
Název : Situační výkres širších vztahů					C.1		