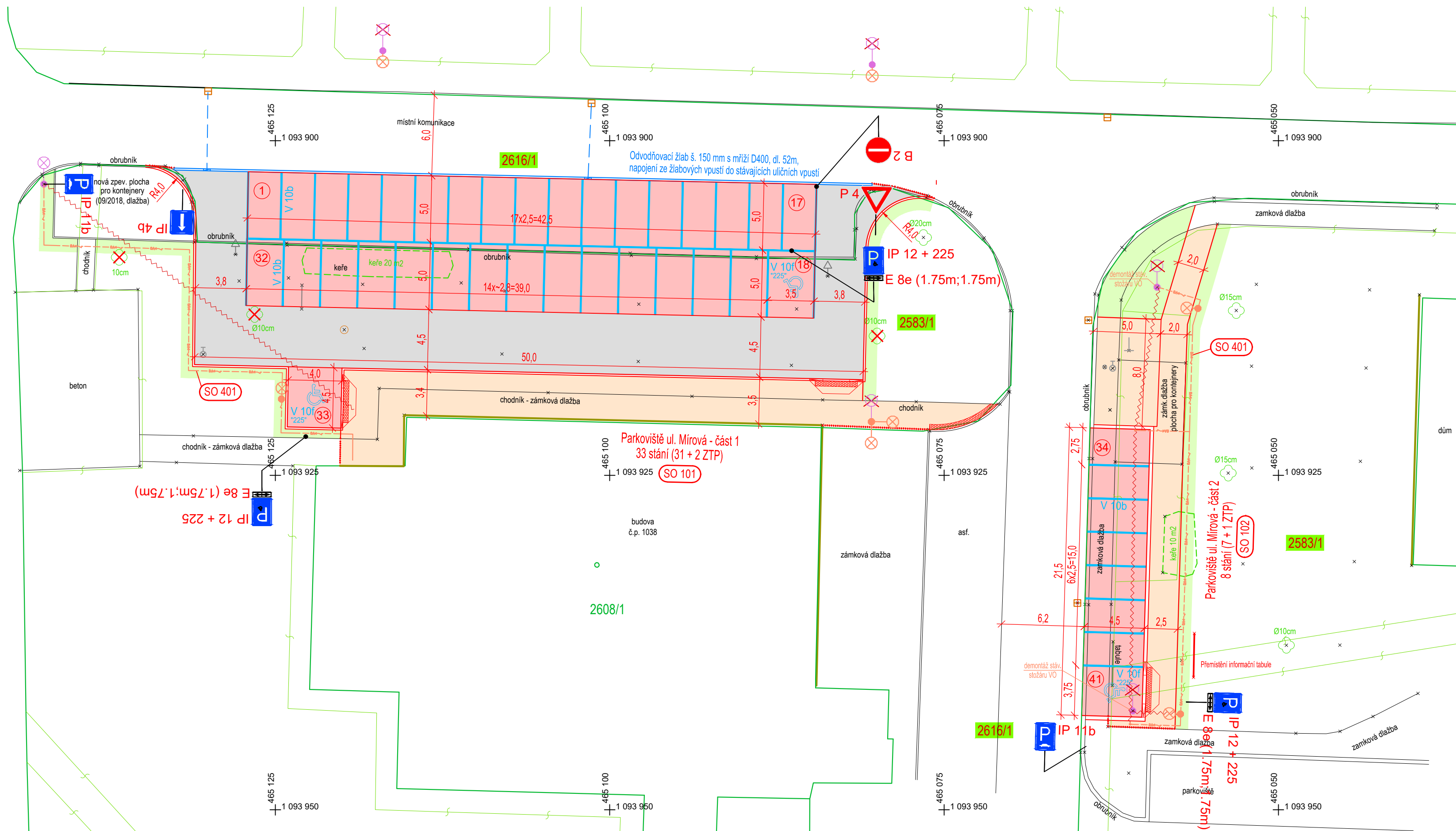









Situační výkres - návrh trvalého dopravního značení

1:250




Navrhovaný stav:

	Komunikace (asfaltobeton)
	Parkovací plochy (zámková dlažba tl. 80 mm)
	Chodníky (zámková dlažba tl. 60 mm)
	Zeleň
	Varovné pásy š. 0,4m (dlažba s výstupky dle TN TŽÚS 12.03.04)
	Kabelová trasa VO
	Stožáry VO

} SO 401

Návrh nového trvalého dopravního značení:

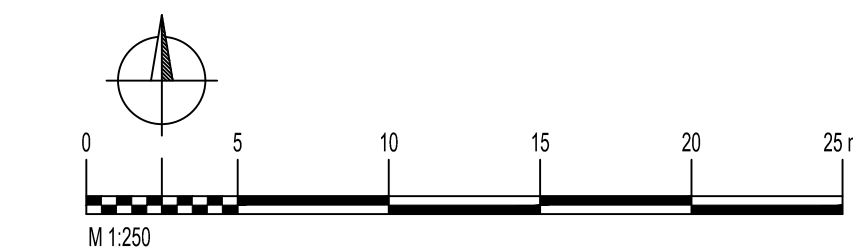
 IP 11b

_____ Svislé dopravní značení

V 10b _____ Vodorovné dopravní značení

654/3	Hranice parcely KN
654/8	Číslo parcely KN
	Číslo parcely KN - stavbou dotčený pozemek
§	Slučka parcely KN

Katastrální území:	Nový Bohumin
Souřadnicový systém:	S-JTSK
Výškový systém:	Balt po vyrovnání
Zaměření provedl:	Geoexpert - Ing. Vojta, 07/2018










Objektová skladba

SO 101	Parkoviště ul. Mírová - část 1
SO 102	Parkoviště ul. Mírová - část 2
SO 401	Nasvětlení parkoviště ul. Mírová

ZMĚNA VÝKRESU :

Č. ZMĚNY	PŘEDMĚT ZMĚNY	ZMĚNU PŘEVZEL	PODPIS	DATUM ZMĚNY

			<p>Tato dokumentace včetně všech příloh (s výjimkou dat poskytnutých objednatelům) je duševním vlastnictvím společnosti Geoen지니어링 spol. s r.o., Havlíčkovo nábřeží 38, 702 00, Moravská-Ostrava. Objednatel této dokumentace je oprávněn ji využívat k účelům vyplývajícím z uzavřené smlouvy bez jakéhokoli omezení. Jiné osoby (jak fyzické, tak právnické) nejsou bez předchozího výslovného souhlasu objednatelů oprávněny tuto dokumentaci ani její části jakkoli využívat, kopírovat (ani jiným způsobem rozmnožovat), nebo zpřístupnit dalším osobám.</p>			
Vedoucí projektant :  Ing. Venclik	Kreslil	Ing. Gromotovič				
	Projektant	Ing. Gromotovič				
	Kontroloval	Ing. Knápek				
	Jednatel spol.	Ing. Bilan				
Objednatel:	Město Bohumín			Zakázka č.	G-2618a	Měřítko: 1:250
Stavba (místo) :	Parkoviště na ul. Mírová, Bohumín			Datum	11/2018	
Objekt :				Stupeň	DPS+RDS	
				Formát	630x420	
				Seznam	G-2618a-0	
				Část		
Název :	Situční výkres - návrh trvalého dopravního značení				C.4	