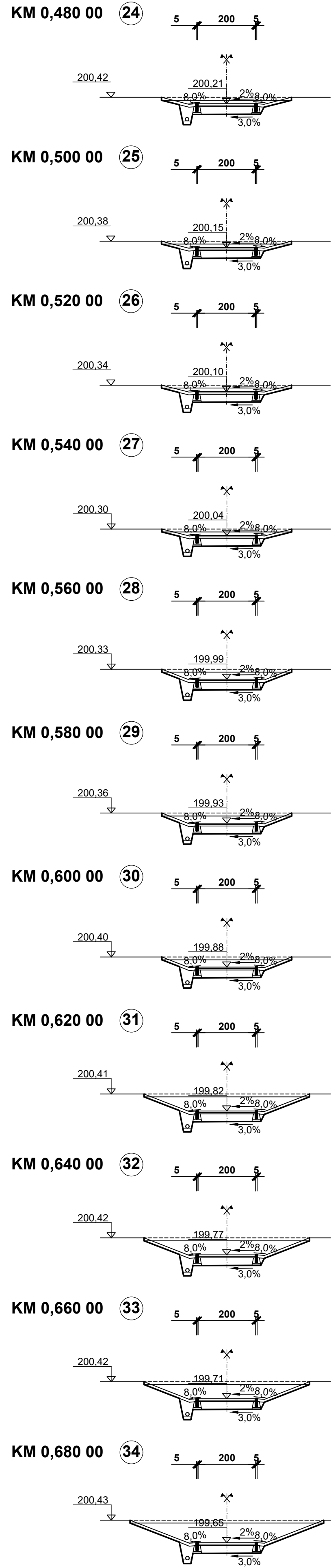
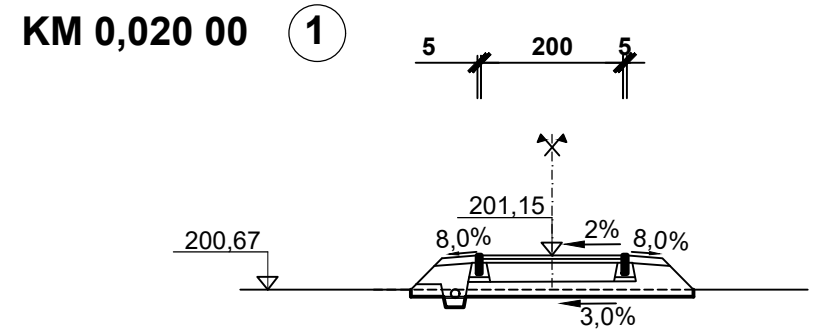


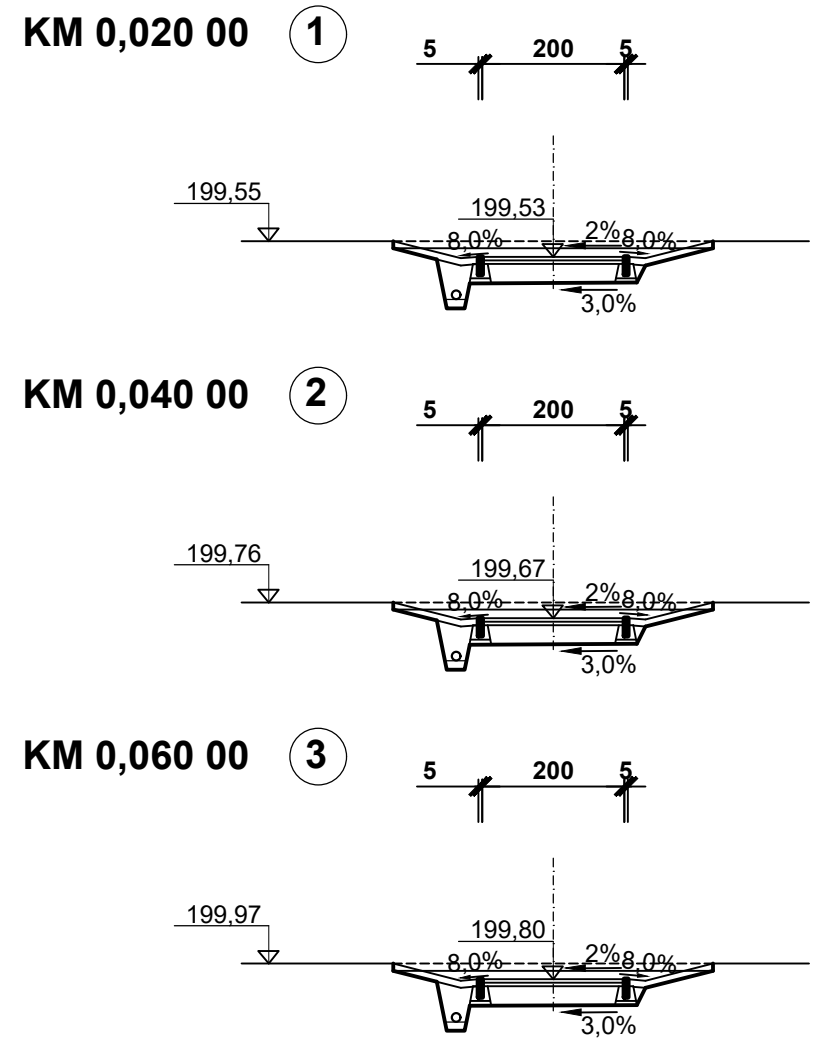
TRASA 5.4 - POKRAČOVÁNÍ



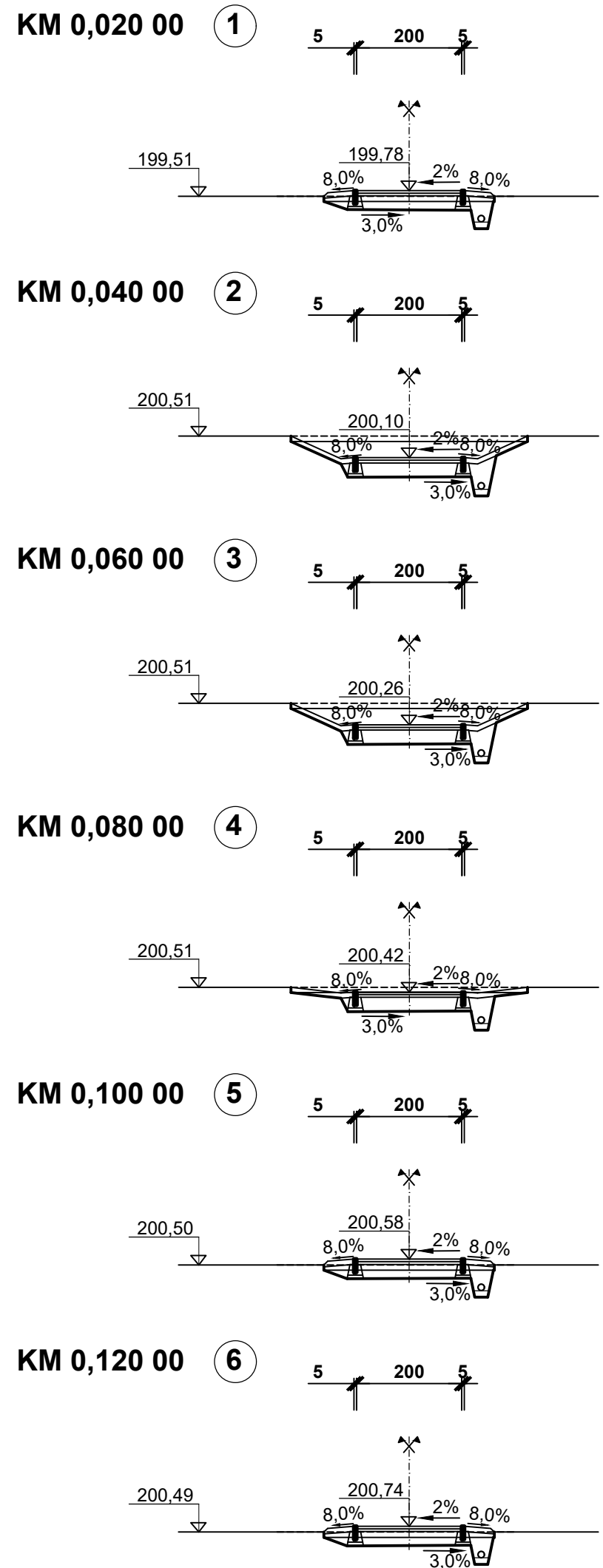
TRASA 5.3



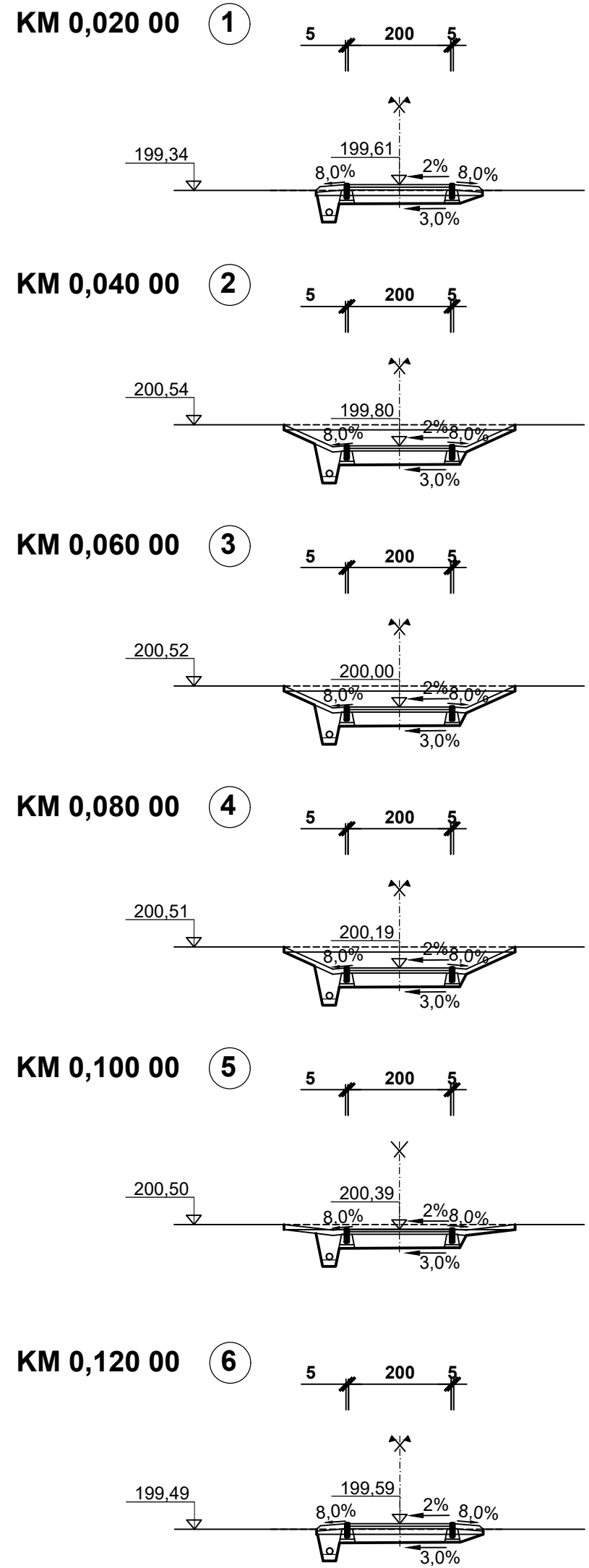
TRASA 5.2



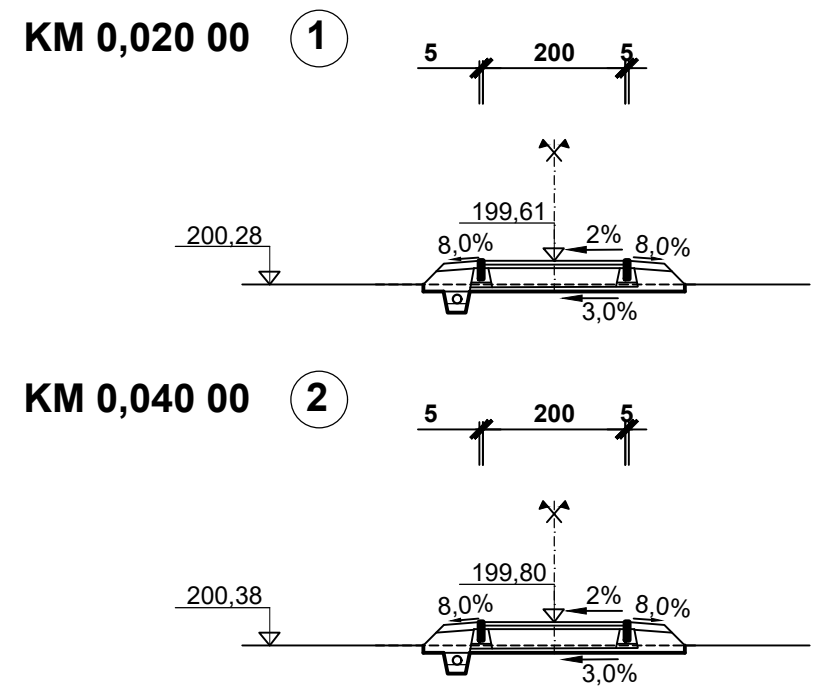
TRASA 5.4.1



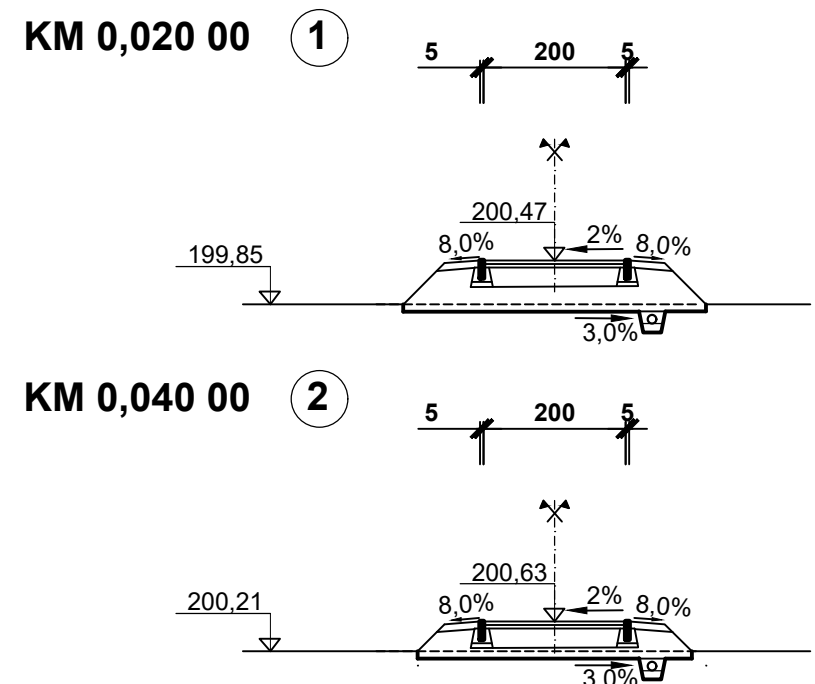
TRASA 5.4.5



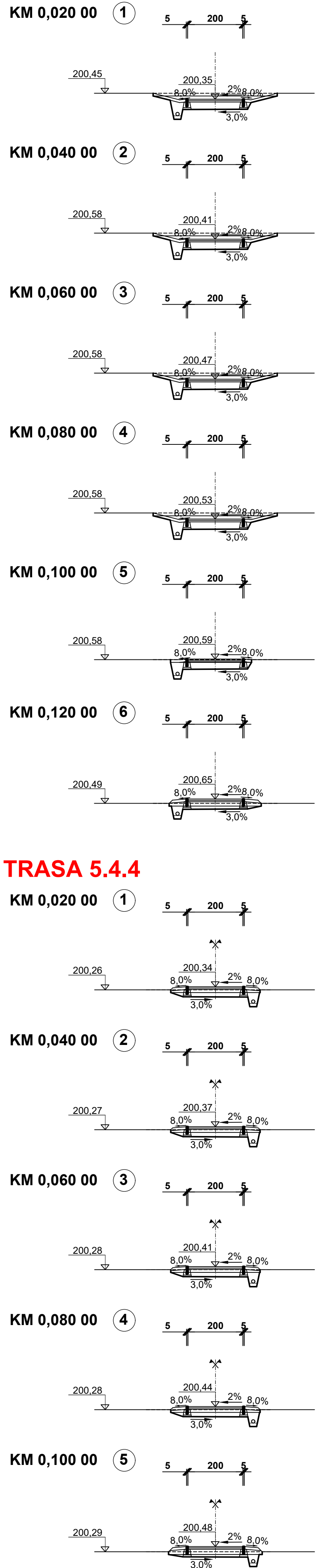
TRASA 5.4.7



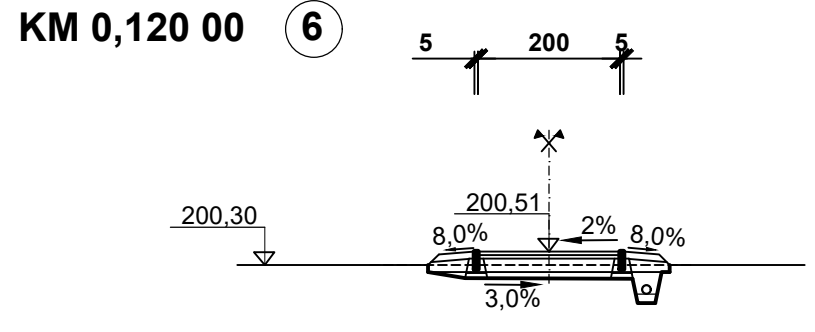
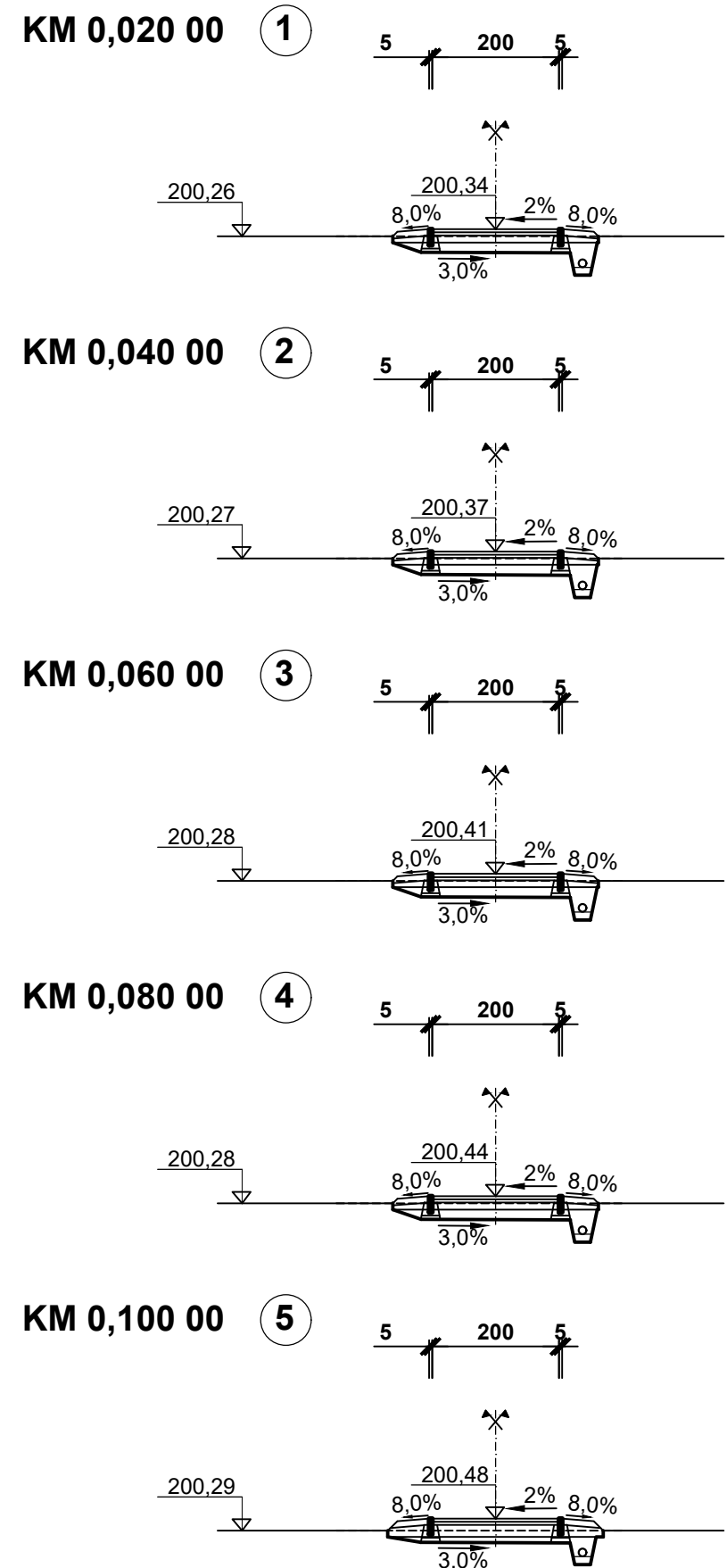
TRASA 5.4.3



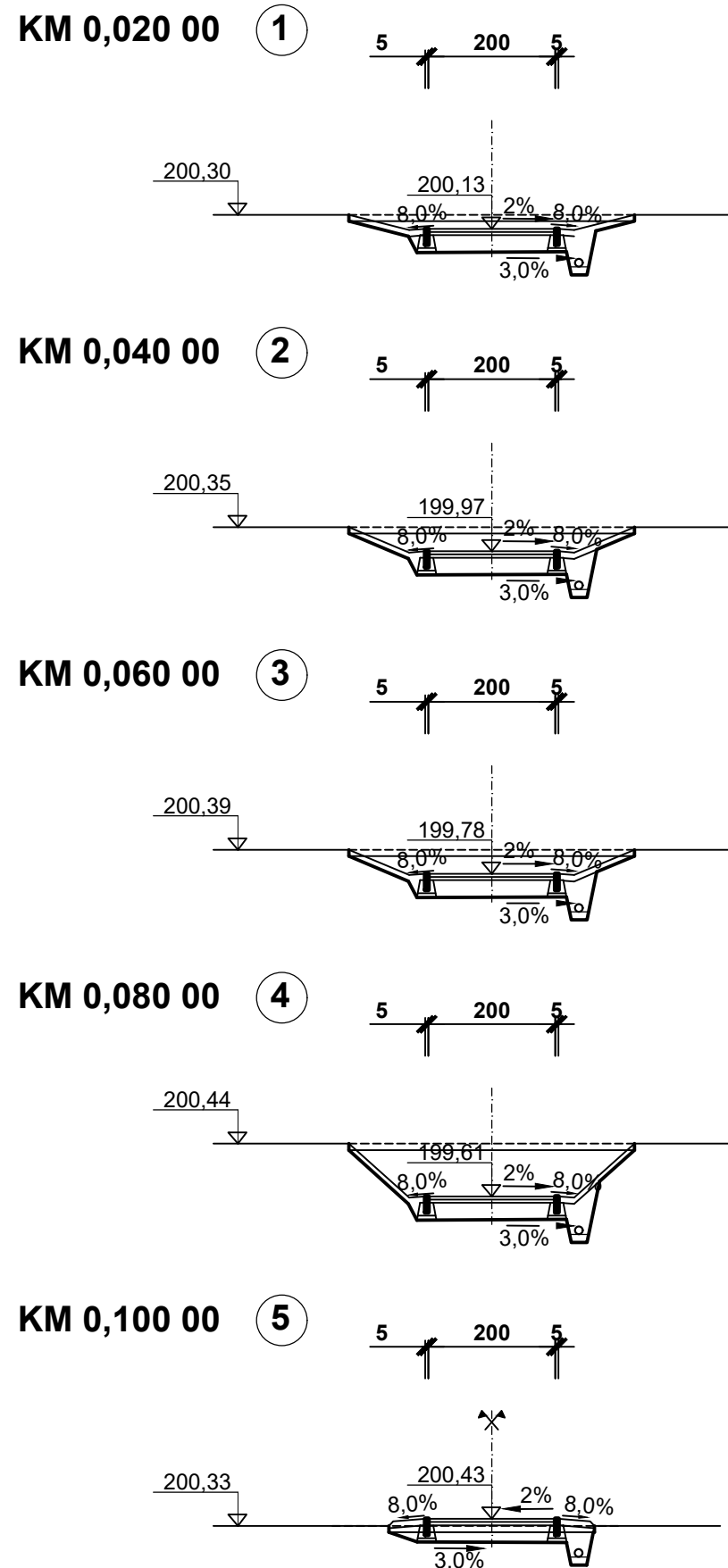
TRASA 5.4.2



TRASA 5.4.4



TRASA 5.4.6



POZNÁMKA:

- OBRUBNÍK NA VYVÝŠENÉ STRANĚ STEZKY PRO PĚŠÍ BUDE MINIMÁLNĚ 6 CM NAD HORNÍ VRSTVOU STEZKY

DOKUMENTACE PRO PROVÁDĚNÍ STAVBY
SOUBŘADNICOVÝ SYSTÉM S-JTSK, VÝŠKOVÝ SYSTÉM BALZ p.v.

VYPRACOVAL ING. IVAN ŠNAPKA	ZODP.PROJEKTANT ING. MARTIN JÍŘÍK	ŠNAPKA SLUŽBY S.R.O. HŘBITOVNÍ 651/8 TĚRLICKO	
KATASTR: STARY BOHUMÍN	PARC.Č. 965/1 A PŘÍLEHLÉ	DATUM	02/2020
INVESTOR: MĚSTO BOHUMÍN, MASARYKOVA 158, BOHUMÍN, 735 81		FORMÁT	A1
STAVBA: PŘÍPRAVA ÚZEMÍ - LOKALITA PETRA CINGRA V STARÉM BOHUMÍNĚ		MĚŘITKO	1:100
SO 02 KOMUNIKACE - PŘ. ŘEZY - TRASA- 5.4 (POKRAČ.), 5.3, 5.2, 5.4.1, 5.4.5, 5.4.7, 5.4.3, 5.4.2, 5.4.4, 5.4.6		ČÍSLO VÝKRESU	D.1.14