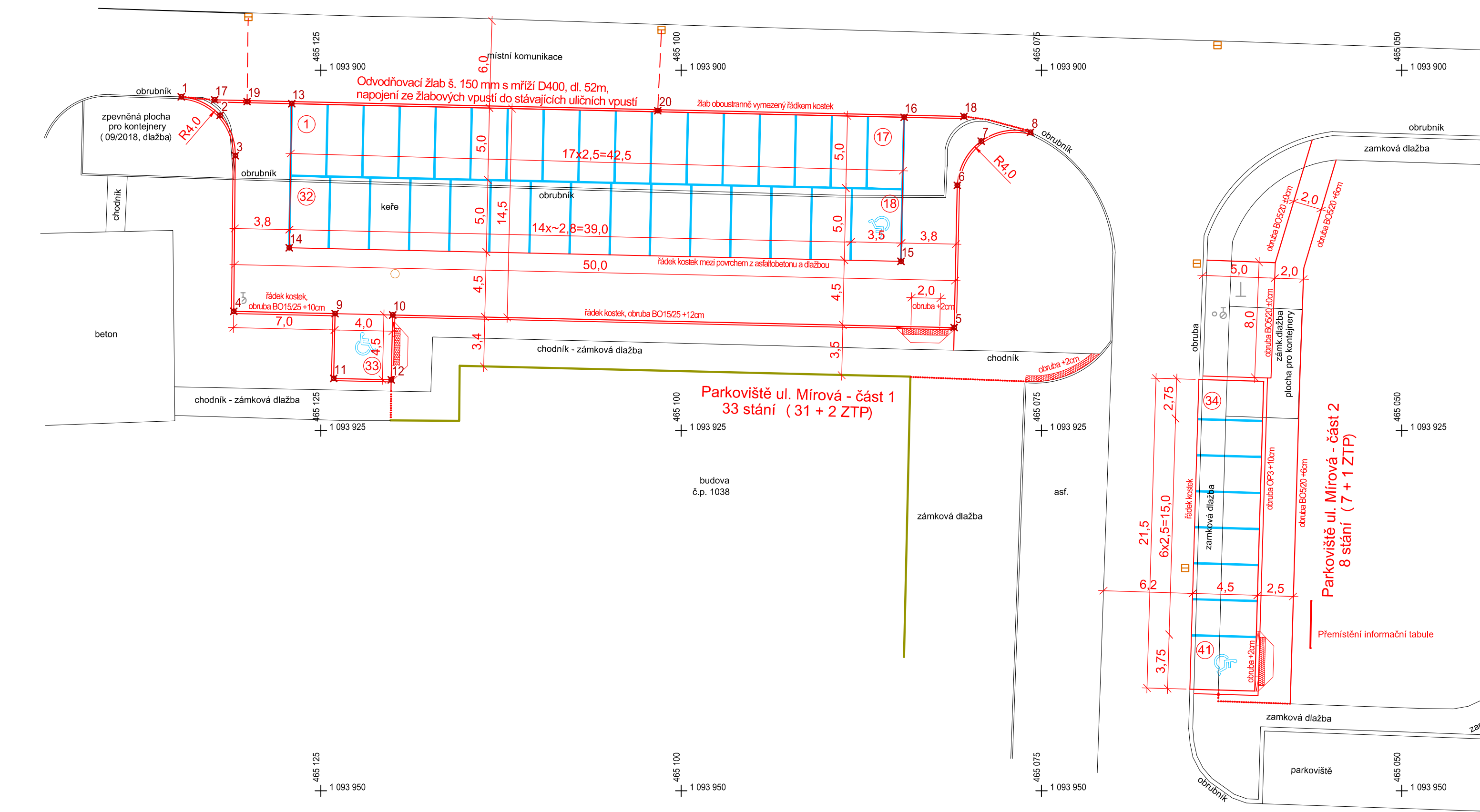


Vytyčovací plán  
1:250



Objektová skladba	
SO 101	Parkoviště ul. Mírová - část 1
SO 102	Parkoviště ul. Mírová - část 2
SO 401	Nasvětlení parkoviště ul. Mírová










- Legenda:
- Nové stavy
  - Položopis - zaměření stávajícího stavu
  - Budovy

Seznam souřadnic vytyčovacích bodů		
označení bodu	souřadnice Y	souřadnice X
1	465134.69	1093901.84
2	465131.99	1093903.13
3	465130.94	1093905.93
4	465131.05	1093916.73
5	465081.06	1093917.86
6	465080.84	1093907.99
7	465079.19	1093904.92
8	465075.77	1093904.30
9	465124.01	1093916.89
10	465120.02	1093916.98
11	465124.12	1093921.39
12	465120.12	1093921.48
13	465127.02	1093902.32
14	465127.19	1093912.31
15	465084.75	1093913.26
16	465084.53	1093903.26
17	465132.37	1093902.05
18	465080.38	1093903.20
19	465130.12	1093902.17
20	465101.63	1093902.81

Souřadnicový systém: S-JTSK  
k.ú.: Nový Bohumín

ZMĚNA VÝKRESU :

Č. ZMĚNY	PŘEDMĚT ZMĚNY	ZMĚNU PROVEDL	PODPIS	DATUM ZMĚNY

<div></div>		Tato dokumentace včetně všech příloh (s výjimkou dat poskytnutých objednatelem) je duševním vlastnictvím společnosti Geoengineering, spol. s r.o., Havlíčkovo nábřeží 38, 702 00, Moravská-Ostrava. Objednatel této dokumentace je oprávněn ji využívat k účelům vyplývajícím z uzavřené smlouvy bez jakéhokoli omezení. Jiné osoby (jak fyzické, tak právnické) nejsou bez předchozího výslovného souhlasu objednatele oprávněny tuto dokumentaci ani její části jakkoli využívat, kopírovat (ani jiným způsobem rozmnožovat), nebo zpřístupnit dalším osobám.					
Vedoucí projektant : 		Kreslil	Ing. Gromotovič		 <div><b>GEOENGINEERING</b> spol. s r.o. Havlíčkovo nábřeží 38 702 00 Ostrava - Moravská Ostrava</div>		
Ing. Venclik		Projektant	Ing. Gromotovič				
		Kontroloval	Ing. Knápek				
		Jednatel spol.	Ing. Bilan				
Objednatel: Město Bohumín					Zakázka č.	G-2618a	Měřítko: 1:250
Stavba (místo): Parkoviště na ul. Mírová, Bohumín					Datum	11/2018	
					Stupeň	DPS+RDS	
					Formát	A2	
					Seznam	G-2618a-0	
Objekt: SO 101 Parkoviště ul. Mírová - část 1					Část		
Název: Vytyčovací plán					D 101-5		