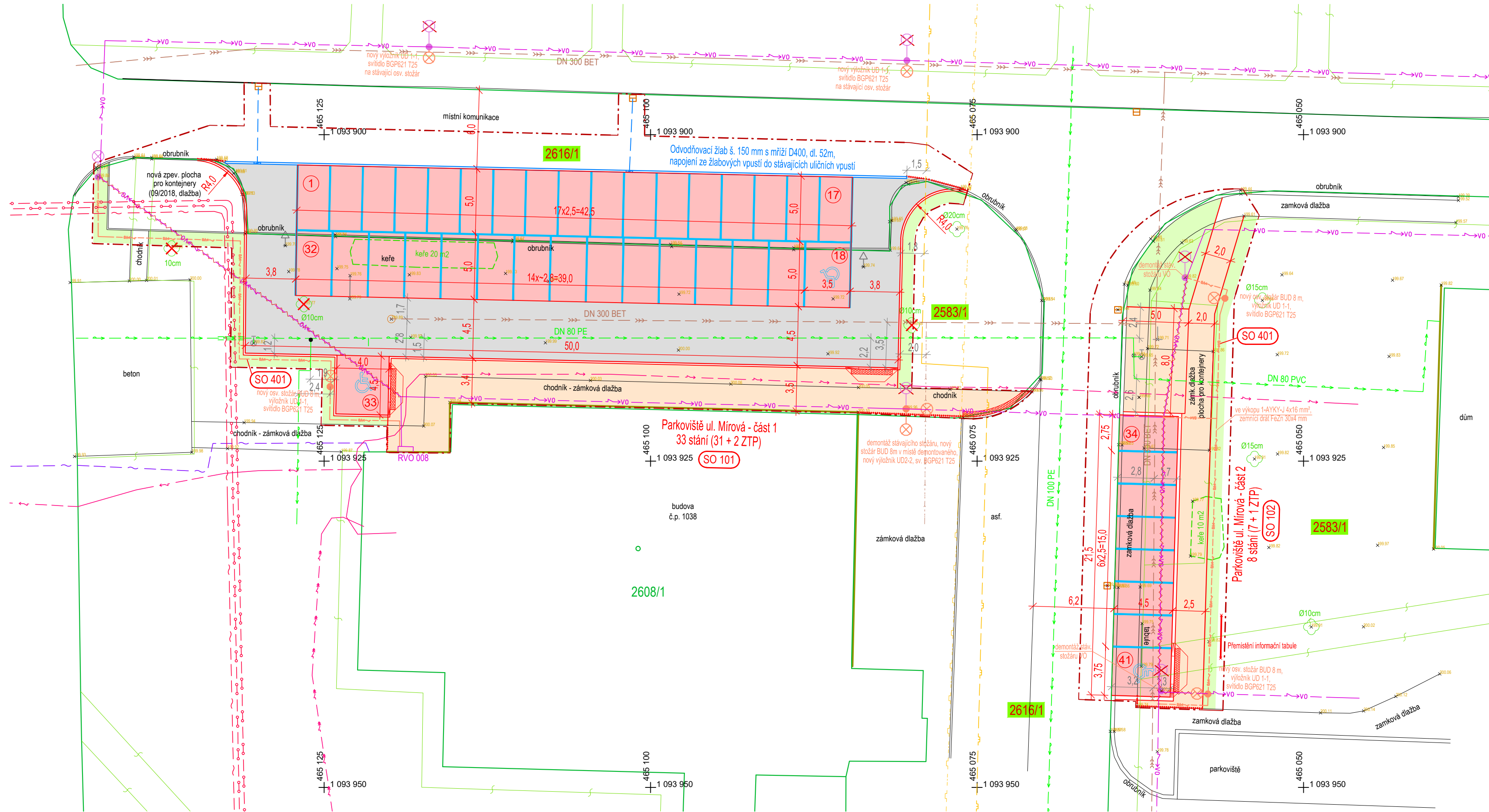


# Koordinační situační výkres

## 1:250



**LEGENDA:**

**Stávající stav:**

- Polohopis (zaměření současného stavu)
- Uliční vpusti stávající - ponechané
- Budovy
- Stromy / stromy kácené

**Navrhovaný stav:**

- Komunikace (asfaltobeton)
- Parkovací plochy (zámková dlažba tl. 80 mm)
- Chodníky (zámková dlažba tl. 60 mm)
- Zeleň
- Varovné pásy š. 0,4m (dlažba s výstupky dle TN TZÚS 12.03.04)
- Kabelová trasa VO
- Stožáry VO
- Hranice řešeného území (obvod staveniště)

**Inženýrské sítě - stávající:**

- Vodovod (SmVaK Ostrava)
- Kanalizace jednotná (SmVaK Ostrava)
- Silové vedení VN podzemní (ČEZ Distribuce)
- Silové vedení NN podzemní (ČEZ Distribuce)
- Vedení VO (BM servis)
- Potrubí horkovodu (ČEZ Teplárenská)
- Plynovod NTL (GasNet)
- Plynovod - nefunkční (GasNet)
- Sdělovací vedení podzemní (CETIN)
- Sdělovací vedení podzemní (PODA)

Zakreslení průběhu stávajících inženýrských sítí v situaci je informativní!  
Před zahájením stavebních prací je nutno zajistit vytýčení sítí technické infrastruktury v dotčeném území při respektování podmínek daných jejich správci.

**654/3**  
**654/8**








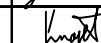

Hranice parcely KN  
Číslo parcely KN  
Číslo parcely KN - stavbou dotčený pozemek  
Slučka parcely KN

Katastrální území: Nový Bohumín  
Souřadnicový systém: S-JTSK  
Výškový systém: Balt po vyrovnání  
Zaměření provedl: Geoexpert - Ing. Vojta, 07/2018

M 1:250

Objektová skladba	
SO 101	Parkoviště ul. Mírová - část 1
SO 102	Parkoviště ul. Mírová - část 2
SO 401	Nasvětlení parkoviště ul. Mírová

ZMĚNA VÝKRESU :				
Č. ZMĚNY	PŘEDMĚT ZMĚNY	ZMĚNU PROVEDL	PODPIS	DATUM ZMĚNY

  		Tato dokumentace včetně všech příloh (s výjimkou dat poskytnutých objednatelem) je duševním vlastnictvím společnosti Geoengineering, spol. s r.o., Havlíčkovo nábreží 38, 702 00, Moravská-Ostrava. Objednatel této dokumentace je oprávněn ji využívat k účelům vyplývajícím z uzavření smlouvy bez jakéhokoli omezení. Jiné osoby (jak fyzické, tak právnické) nejsou bez předchozího výslovného souhlasu objednatele oprávněny tuto dokumentaci ani její části jakkoli využívat, kopírovat (ani jiným způsobem rozmnožovat), nebo zpřístupnit dalším osobám.			
Vedoucí projektant :   Ing. Vendlík		Kreslil	Ing. Gromotovič		 <div><b>GEOENGINEERING</b> spol. s r.o. Havlíčkovo nábreží 38 702 00 Ostrava - Moravská Ostrava</div>
		Projektant	Ing. Gromotovič		
		Kontroloval	Ing. Knápek		
		Jednatel spol.	Ing. Bilan		
Objednatel: Město Bohumín		Zakázka č.		G-2618a	Měřítko:  1:250
Stavba (místo) : Parkoviště na ul. Mírová, Bohumín   Objekt :		Datum		11/2018	
		Stupeň		DPS+RDS	
		Formát		630x420	
		Seznam		G-2618a-0	
		Část			
Název : Koordinační situační výkres					C.3